ШАБУРОВСКОЕ СЕЛЬСКОЕ ПОСЕЛЕНИЕ
ГЕНЕРАЛЬНЫЙ ПЛАН

КАРТА ПЛАНИРУЕМОГО РАЗМЕЩЕНИЯ ОБЪЕКТОВ МЕСТНОГО ЗНАЧЕНИЯ ПОСЕЛЕНИЯ
КАРТА ПРОСТРАНСТВЕННОЙ И ПЛАНИРОВОЧНОЙ ОРГАНИЗАЦИИ ТЕРРИТОРИИ ПОСЕЛЕНИЯ

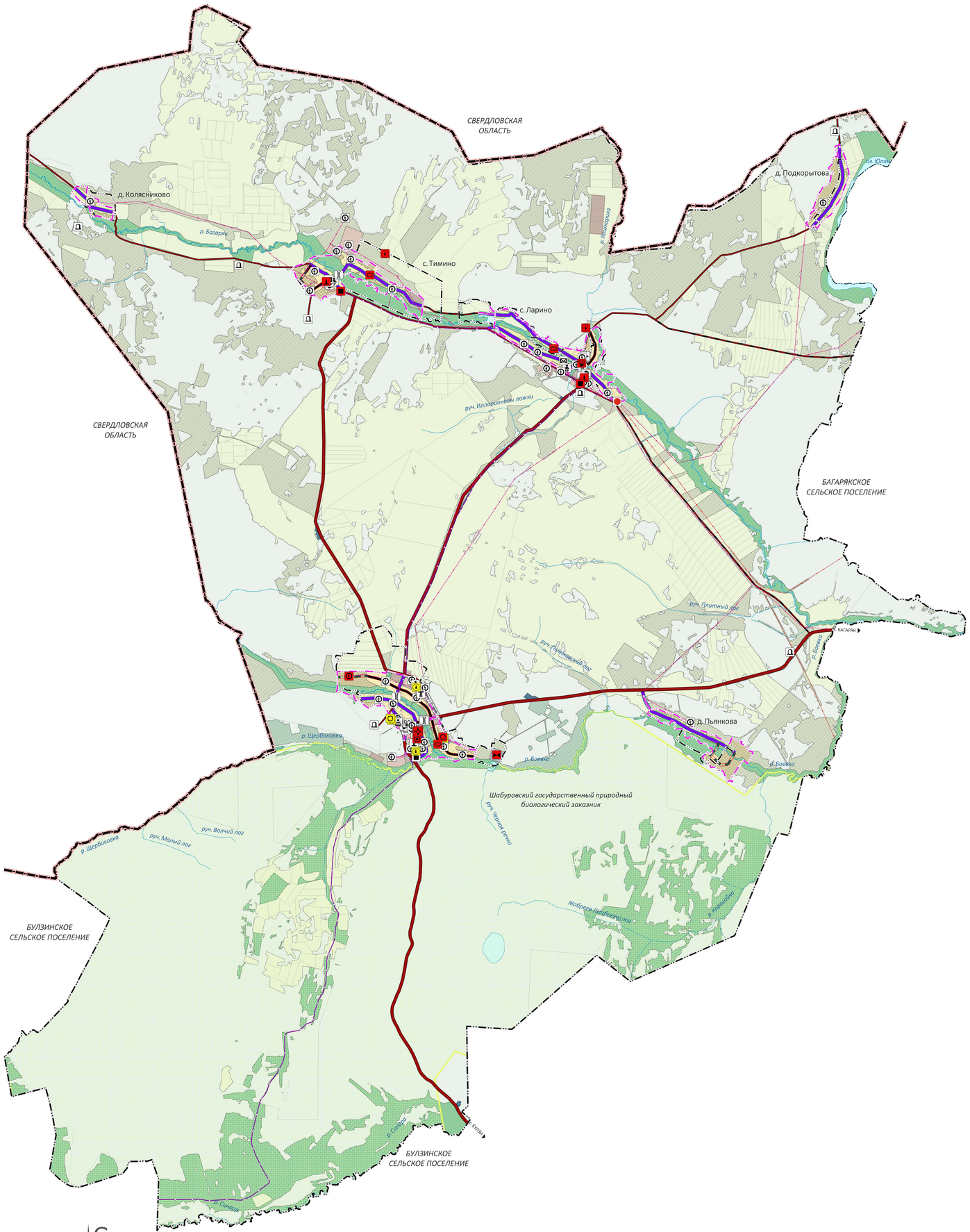

С

МАСШТАБ 1:25 000
В 1 сантиметре 250 метров

250 0 500 1000 1500 2000 2500

Д. КОЛЯСНИКОВО, М 1:10000

Д. ПОДКОРЫТОВА, М 1:10000

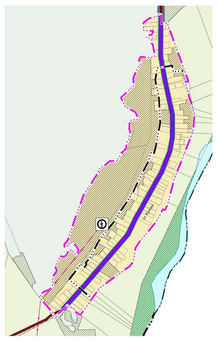

Д. ПЬЯНКОВА, М 1:10000

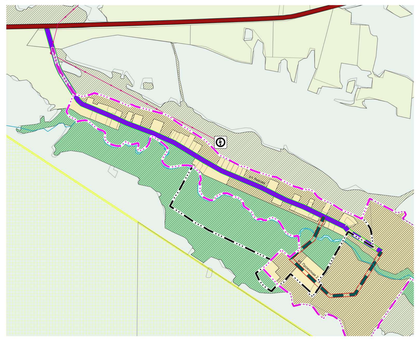

С. ТИМИНО, М 1:10000

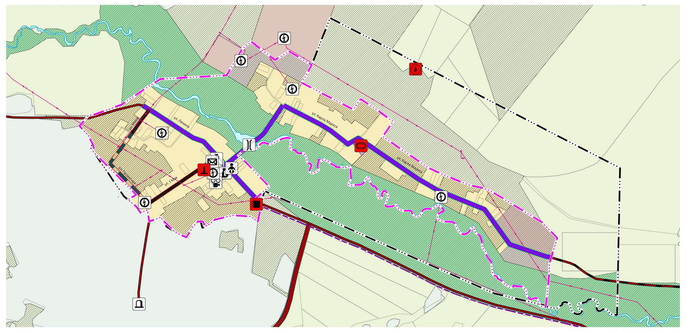

С. ЛАРИНО, М 1:10000

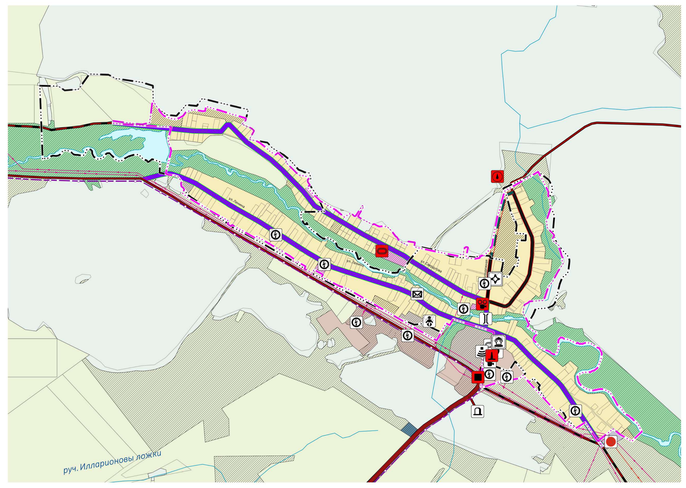

С. ШАБУРОВО, М 1:10000

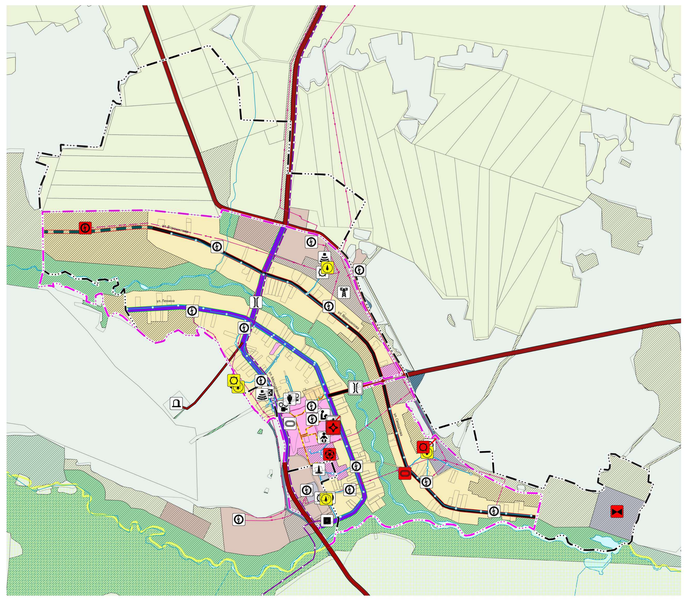

УСЛОВНЫЕ ОБОЗНАЧЕНИЯ:

Существующий | Планируемый

ГРАНИЦЫ

- ГРАНИЦА СУБЪЕКТА РОССИЙСКОЙ ФЕДЕРАЦИИ
- ГРАНИЦА МУНИЦИПАЛЬНОГО РАЙОНА
- ГРАНИЦА СЕЛЬСКОГО ПОСЕЛЕНИЯ
- ГРАНИЦА НАСЕЛЕННОГО ПУНКТА

ФУНКЦИОНАЛЬНЫЕ ЗОНЫ

- ЖИЛЫЕ ЗОНЫ
- ЗОНА ЗАСТРОЙКИ ИНДИВИДУАЛЬНЫМИ ЖИЛЫМИ ДОМАМИ
- ЗОНА ЗАСТРОЙКИ МАЛОЭТАЖНЫМИ ЖИЛЫМИ ДОМАМИ
- ОБЩЕСТВЕННО-ДЕЛОВЫЕ ЗОНЫ
- ПРОИЗВОДСТВЕННЫЕ ЗОНЫ, ЗОНЫ ИНЖЕНЕРНОЙ И ТРАНСПОРТНОЙ ИНФРАСТРУКТУР
- ПРОИЗВОДСТВЕННАЯ ЗОНА
- КОММУНАЛЬНО-СКЛАДСКАЯ ЗОНА
- ЗОНА ИНЖЕНЕРНОЙ ИНФРАСТРУКТУРЫ
- ЗОНА ТРАНСПОРТНОЙ ИНФРАСТРУКТУРЫ
- ЗОНЫ СЕЛЬСКОХОЗЯЙСТВЕННОГО ИСПОЛЬЗОВАНИЯ
- ЗОНЫ РЕКРЕАЦИОННОГО НАЗНАЧЕНИЯ
- ЗОНА ОЗЕЛЕНЕННЫХ ТЕРРИТОРИЙ ОБЩЕГО ПОЛЬЗОВАНИЯ
- ЗОНЫ СПЕЦИАЛЬНОГО НАЗНАЧЕНИЯ
- ЗОНА КЛАДБИЩ

ЗЕМЛИ ПО КАТЕГОРИЯМ

- ЗЕМЛИ ЛЕСНОГО ФОНДА

ВОДНЫЕ ОБЪЕКТЫ

- ВОДОТОК (РЕКА, РУЧЕЙ, КАНАЛ)
- РЕКИ И ВОДОЕМЫ

ОСОБО ОХРАНЯЕМЫЕ ПРИРОДНЫЕ ТЕРРИТОРИИ

- ГОСУДАРСТВЕННЫЙ ПРИРОДНЫЙ ЗАКАЗНИК

ОБЪЕКТЫ КУЛЬТУРНОГО НАСЛЕДИЯ

- ПАМЯТНИК

ОБЪЕКТЫ СОЦИАЛЬНОЙ ИНФРАСТРУКТУРЫ И ИНЫЕ ОБЪЕКТЫ

ОБЪЕКТЫ РЕГИОНАЛЬНОГО ЗНАЧЕНИЯ:

Существующий в строительстве | Планируемый к размещению | Планируемый к реконструкции | Планируемый к ликвидации

- ФЕЛЬДШЕРСКО-АКУШЕРСКИЙ ПУНКТ

ОБЪЕКТЫ МЕСТНОГО ЗНАЧЕНИЯ:

- ДОШКОЛЬНАЯ ОБРАЗОВАТЕЛЬНАЯ ОРГАНИЗАЦИЯ
- ОБЩЕОБРАЗОВАТЕЛЬНАЯ ОРГАНИЗАЦИЯ
- ОБЪЕКТ КУЛЬТУРНО-ДОСУГОВОГО (КЛУБНОГО) ТИПА
- ОБЪЕКТ КУЛЬТУРНО-ПРОСВЕТИТЕЛЬНОГО НАЗНАЧЕНИЯ
- ФИЗКУЛЬТУРНО-ОЗДОРОВИТЕЛЬНЫЙ КОМПЛЕКС
- СПОРТИВНОЕ СООРУЖЕНИЕ

ОБЪЕКТЫ СПЕЦИАЛЬНОГО НАЗНАЧЕНИЯ МЕСТНОГО ЗНАЧЕНИЯ:

- КЛАДБИЩЕ

ОБЪЕКТЫ ТРАНСПОРТНОЙ ИНФРАСТРУКТУРЫ

ОБЪЕКТЫ РЕГИОНАЛЬНОГО ЗНАЧЕНИЯ:

Существующий и строящийся | Планируемый к размещению | Планируемый к реконструкции

- АВТОМОБИЛЬНЫЕ ДОРОГИ ОБЩЕГО ПОЛЬЗОВАНИЯ РЕГИОНАЛЬНОГО ИЛИ МЕЖМУНИЦИПАЛЬНОГО ЗНАЧЕНИЯ

ОБЪЕКТЫ МЕСТНОГО ЗНАЧЕНИЯ:

- АВТОМОБИЛЬНЫЕ ДОРОГИ ОБЩЕГО ПОЛЬЗОВАНИЯ МЕСТНОГО ЗНАЧЕНИЯ
- АВТОМОБИЛЬНЫЕ ДОРОГИ ОБЩЕГО ПОЛЬЗОВАНИЯ МЕСТНОГО ЗНАЧЕНИЯ (УЛИЧНО-ДОРОЖНАЯ СЕТЬ СЕЛЬСКОГО НАСЕЛЕННОГО ПУНКТА):
- ОСНОВНАЯ УЛИЦА СЕЛЬСКОГО НАСЕЛЕННОГО ПУНКТА
- МЕСТНАЯ УЛИЦА

ИСКУССТВЕННЫЕ ДОРОЖНЫЕ СООРУЖЕНИЯ

- МОСТОВОЕ СООРУЖЕНИЕ

ОБЪЕКТЫ ТРУБОПРОВОДНОГО ТРАНСПОРТА И ИНЖЕНЕРНОЙ ИНФРАСТРУКТУРЫ

ОБЪЕКТЫ МЕСТНОГО ЗНАЧЕНИЯ:

Существующий и строящийся | Планируемый к размещению | Планируемый к реконструкции | Планируемый к ликвидации

- ТРАНСФОРМАТОРНАЯ ПОДСТАНЦИЯ (ТП)
- ЭЛЕКТРИЧЕСКАЯ ПОДСТАНЦИЯ 35 КВ
- ЛИНИИ ЭЛЕКТРОПЕРЕДАЧИ 35 КВ
- ЛИНИИ ЭЛЕКТРОПЕРЕДАЧИ 10 КВ
- ПУНКТ РЕДУЦИРОВАНИЯ ГАЗА (ПРГ)
- ГАЗОПРОВОД РАСПРЕДЕЛИТЕЛЬНЫЙ ВЫСОКОГО ДАВЛЕНИЯ
- ИСТОЧНИК ТЕПЛОВОЙ ЭНЕРГИИ
- ТЕПЛОПРОВОД РАСПРЕДЕЛИТЕЛЬНЫЙ
- ВОДОНАПОРНАЯ БАШНЯ
- АРТЕЗИАНСКАЯ СКВАЖИНА
- ВОДОПРОВОД
- ОЧИСТНЫЕ СООРУЖЕНИЯ (КОС)
- ОБЪЕКТЫ ПОЧТОВОЙ СВЯЗИ
- БАЗОВАЯ СТАНЦИЯ
- ТЕЛЕВИЗИОННЫЙ РЕТРАНСЛЯТОР

- ОБЪЕКТ ФЕДЕРАЛЬНОГО ЗНАЧЕНИЯ
- ОБЪЕКТ РЕГИОНАЛЬНОГО ЗНАЧЕНИЯ
- ОБЪЕКТ МЕСТНОГО ЗНАЧЕНИЯ

* Планируемые объекты капитального строительства федерального и регионального значения отображены в информационных целях и не являются утверждаемыми настоящим проектом

ПК ГОЛОВНОЙ ПРОЕКТНЫЙ ИНСТИТУТ
ЧЕЛЯБИНСКГРАЖДАНПРОЕКТ

РАЗРАБОТКА ГЕНЕРАЛЬНОГО ПЛАНА
ШАБУРОВСКОГО СЕЛЬСКОГО ПОСЕЛЕНИЯ
КАСЛИНСКОГО МУНИЦИПАЛЬНОГО РАЙОНА ЧЕЛЯБИНСКОЙ ОБЛАСТИ

ГЕНЕРАЛЬНЫЙ ПЛАН
ШАБУРОВСКОГО СЕЛЬСКОГО ПОСЕЛЕНИЯ
КАРТА ПЛАНИРУЕМОГО РАЗМЕЩЕНИЯ ОБЪЕКТОВ МЕСТНОГО ЗНАЧЕНИЯ ПОСЕЛЕНИЯ. КАРТА ПРОСТРАНСТВЕННОЙ И ПЛАНИРОВОЧНОЙ ОРГАНИЗАЦИИ ТЕРРИТОРИИ ПОСЕЛЕНИЯ

ПРЕДСЕДАТЕЛЬ КООПЕРАТИВА	КУРУНОВ С.П.

ОТДЕЛ ГЕНЕРАЛЬНОГО ПЛАНА

НАЧАЛЬНИК ОТДЕЛА	КОЖЕВНИКОВ А.М.
ГЛАВНЫЙ ИНЖЕНЕР ПРОЕКТА	ПОПОВ А.Е.
ГЛАВНЫЙ АРХИТЕКТОР ПРОЕКТА	ТВЕРСКОЙ И.А.
ИНЖЕНЕР ПРОЕКТА	ПОПОВА Д.А.

ШИФР 043-23-11 ЧЕЛЯБИНСК 2023